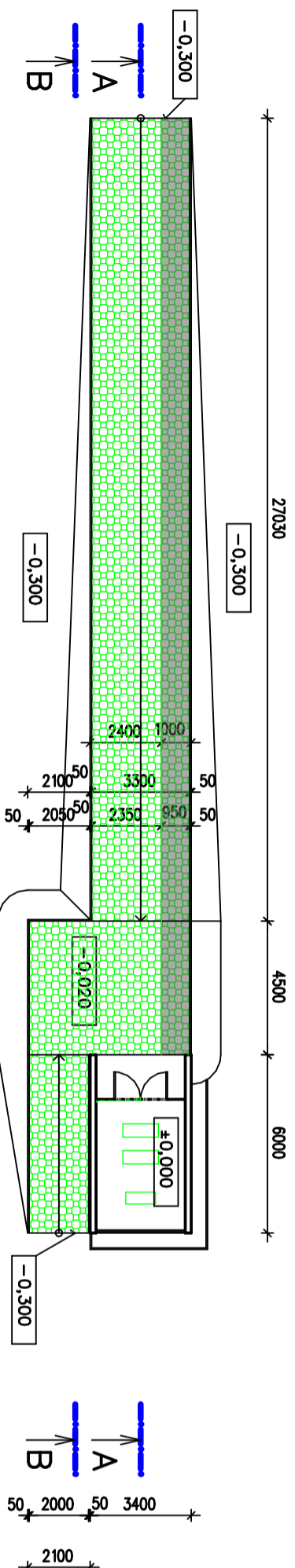
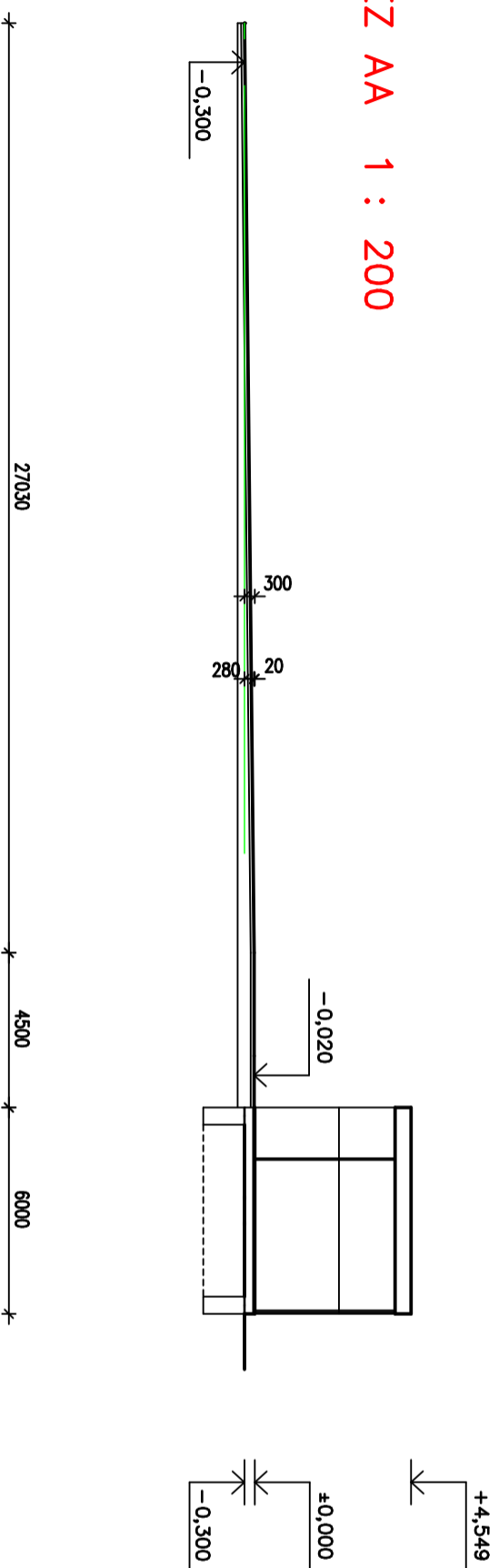


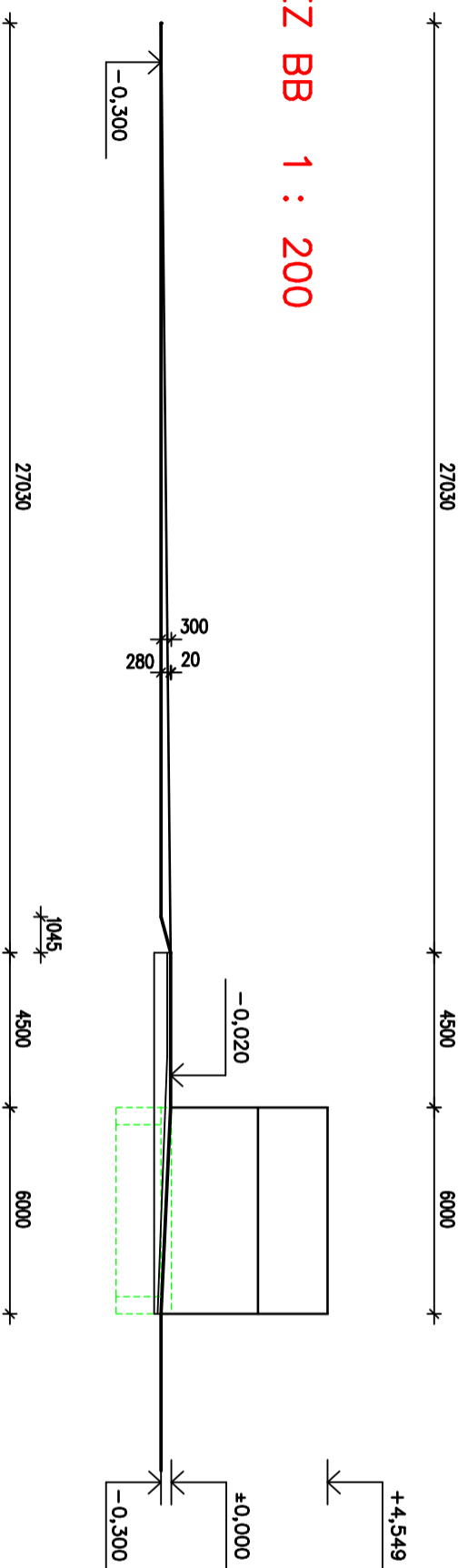
PŮDORYS 1 : 200



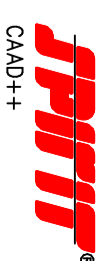
ŘEZ AA 1 : 200



ŘEZ BB 1 : 200



Žulové kostky dvou tvarů do pískového lože min. mocnosti 100 mm, provedeném ve sklonu od komunikace ke kapli a podél kaple zpět na úroveň terénu. Kaple bude 300 mm nad terénem a chodník musí umožnit přístup vozíčkářům, kteří vyžadují max. výškový rozdíl 20 mm. Max. sklon rampy pek musí být 1:16 (6,25%).
Obrubníky – chodníkové v klasickém provedení.
Okolní chodníku k původnímu terénu bude vysvňováno.



ODPOVĚDNÝ PROJEKTANT
autORIZOVANÝ INŽENÝR
pozemních staveb – 0300725
Ing. Jan Schradler
IČ : 067 71 874, DIČ : CZ06771874
tel. 352 605 346, 604 757 206
schradler@volny.cz
SCHRADER
s.r.o.
Kosmonautů 1905, 356 05 Sokolov

VYPRACOVAL	Ing. Jan SCHRADLER	KRESLIL	Ing. Jan SCHRADLER	ÚČEL	PD ke SP
OBJEDNATEL	Město Brezová, ndm. Miru 230, 357 61 Brezová u Sokolova	DATUM	04.2019		
KRAJ	Karlovarský	MÚJ	Brezová u Sokolova	Č.ZAK.	28/19
NAZEV AKCE	Kaple Rudolec – p. p. č. 28/2	FORMÁT	2 A4	MĚŘÍTKO	1 : 200
OBSAH	PŘÍSTUP KE KAPLI	Č. VÝKRESU	6		